

Nazwa obiektu: Budynek elektrociepłowni











Adres: Suwałki, ul. Brylantowa 7, działka nr 32795

Opracowała: mgr Ewa Anna Galej

## OTWÓR NR 2

Rzędna: 172,58 m npm

Data wykonania: 05.12.2017

Głębokość	Miąższość w-wy litol.	Profil litologiczny	Opis gruntu		Głębokość	Wilgotność	Poziom wody	Głębokość	Wyniki badań terenowych								Głębokość	Inne dane				Stan gruntu	
			Rodzaj gruntu	Barwa					Ilość waleczków	sonda udarowa typ DPL								Grupa skonsol.	ID	IL	T max w kPa		
										ilość uderzeń na 10 cm wpędu													
										In	szg				zg								
									5	10	15	20	25	30	35	40							
1	1,3	Piasek drobny zagliniony + Ko	brązowa	1	mw		1									1	0,55			szg			
2	2,0			2											2	0,70							
3		3									3	0,70											
4		4									4				0,70								
5	2,7	Pospółka	żółto - szara	5			5											5	0,70			zg	
6				6			6									6	0,70						
7	0,8	Piasek średni// piasek drobny	7	7											7	0,70							
8	1,3	Piasek drobny	8	8											8		0,70						
9	1,9	Pospółka// piasek drobny	9	9											9	0,70							
10			10	10											10								